

СОГЛАСОВАНО  
Комитет  
по образованию  
администрации  
муниципального образования  
город Новомосковск  
Ларина И.В.  
« 11 » 20 19 г.



УТВЕРЖДАЮ  
Заведующий МБДОУ  
«Детский сад № 59»  
Серегина Н.В.  
« 11 » 20 19 г.



СОГЛАСОВАНО  
ОГИБДД ОМВД России  
по городу Новомосковску  
Уткин В.Н.  
« 11 » 20 19 г.



# ПАСПОРТ

дорожной безопасности

Муниципального бюджетного

дошкольного образовательного учреждения

«Детский сад общеразвивающего вида № 59»

2019г.

## Общие сведения

Муниципальное бюджетное дошкольное образовательное учреждение  
«Детский сад общеразвивающего вида № 59»  
(Наименование ОУ)

Тип ОУ дошкольное образовательное учреждение

Юридический адрес ОУ: Российская Федерация, индекс 301664, Тульская область,  
г.Новомосковск, ул.Маяковского, д.4а.

Фактический адрес ОУ: Российская Федерация, индекс 301664, Тульская область,  
г.Новомосковск, ул.Маяковского, д.4а.

Руководители ОУ:

Заведующий Серегина Наталья Вячеславовна 8 (48762) 6-14-76  
(должность) (фамилия, имя, отчество) (телефон)

Заместитель заведующего Мушкарина Светлана Валерьевна 8 (48762) 6-14-76  
(должность) (фамилия, имя, отчество) (телефон)

Заведующий  
хозяйством Екатеринина Маргарита Евгеньевна 8 (48762) 6-14-76  
(должность) (фамилия, имя, отчество) (телефон)

Ответственные работники  
муниципального органа  
образования

консультант КО Крышнева Татьяна Анатольевна 8 (48762) 6-24-48  
(должность) (фамилия, имя, отчество) (телефон)

Ответственные от  
Госавтоинспекции  
инспектор ДПС  
(должность)

Лукьянов Сергей Владимирович 8 (48762) 6-10-11  
(фамилия, имя, отчество) (телефон)

Ответственные работники  
за мероприятия по  
профилактике  
детского травматизма

Заместитель  
заведующего Мушкарина Светлана Валерьевна 8 (48762) 6-14-76  
(должность) (фамилия, имя, отчество) (телефон)

Руководитель или ответственный  
работник дорожно-эксплуатационной  
организации, осуществляющей  
содержание УДС\*  
ведущий инженер

Кабанов Юрий Юрьевич 8 (48762) 6-81-22  
(фамилия, имя, отчество) (телефон)

Руководитель или ответственный  
работник дорожно-эксплуатационной  
организации, осуществляющей  
содержание ТСОДД\*

Кабанов Юрий Юрьевич 8 (48762) 6-81-22  
(фамилия, имя, отчество) (телефон)

Количество учащихся 130

Наличие уголка по БДД имеется  
(если имеется, указать место расположения)

Наличие класса по БДД \_\_\_\_\_ - \_\_\_\_\_  
(если имеется, указать место расположения)

Наличие автогородка (площадки) по БДД имеется

Наличие автобуса в ОУ не имеется  
(при наличии автобуса)

Владелец автобуса \_\_\_\_\_  
(ОУ, муниципальное образование и др.)

Время занятий в ОУ:

08:50 – 10:40

15:10 – 15:35

Дополнительные занятия:

15:30-17:00

Телефоны оперативных служб:

01 - пожарная охрана и спасатели

02 - полиция

03 - скорая помощь

\* Дорожно-эксплуатационные организации, осуществляющие содержание УДС, несут ответственность в соответствии с законодательством Российской Федерации (Федеральный закон «О безопасности дорожного движения» №196-ФЗ, КоАП, Гражданский кодекс).

## Содержание

### I. План-схемы ОУ.

- 1) район расположения ОУ, пути движения транспортных средств и воспитанников;
- 2) организация дорожного движения в непосредственной близости от образовательного учреждения с размещением соответствующих технических средств, маршруты движения воспитанников и расположение парковочных мест;
- 3) маршруты движения организованных групп воспитанников от ОУ к стадиону, парку, или к спортивно оздоровительному комплексу;
- 4) пути движения транспортных средств к местам разгрузки/погрузки и рекомендуемых безопасных путей передвижения воспитанников по территории образовательного учреждения.

### II. Информация об обеспечении безопасности перевозок воспитанников специальным транспортным средством (автобусом).

- 1) общие сведения;

### III. Приложения:

План-схема района расположения МБДОУ «Детский сад №59»,  
пути движения транспортных средств и воспитанников.



## Рекомендации к составлению план-схемы района расположения ОУ

1. Район расположения образовательного учреждения определяется группой жилых домов, зданий и улично-дорожной сетью с учетом остановок общественного транспорта (выходов из станций метро), центром которого является непосредственно образовательное учреждение;

2. Территория, указанная в схеме, включает в себя:

- образовательное учреждение;
- стадион вне территории ОУ, на котором могут проводиться занятия по физической культуре (*при наличии*);
- парк, в котором преподавателями проводятся занятия на открытом воздухе (*при наличии*);
- спортивно-оздоровительный комплекс (*при наличии*);
- жилые дома, в которых проживает большая часть воспитанников данного образовательного учреждения;
- автомобильные дороги и тротуары;

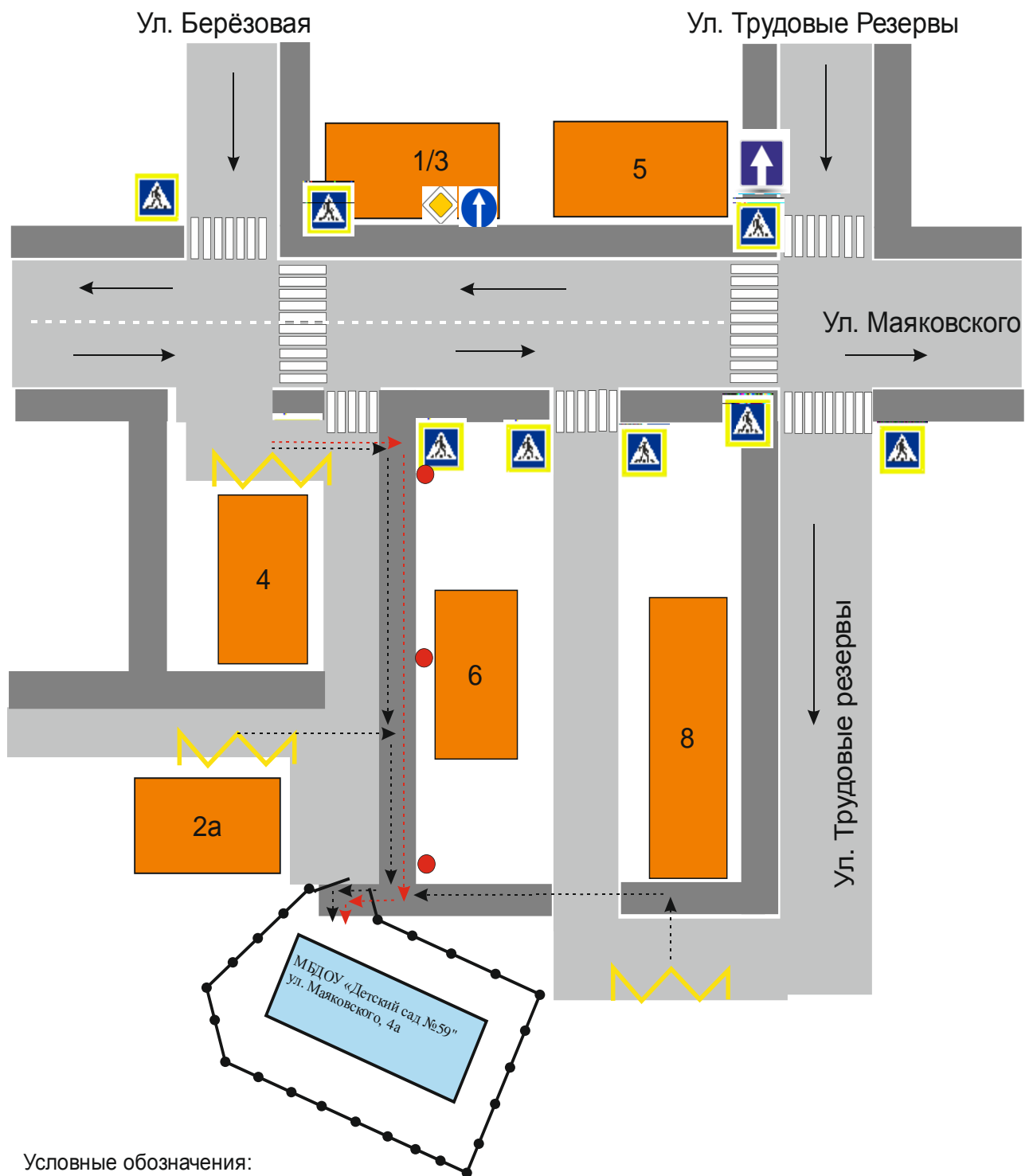
3. На схеме обозначено:

- расположение жилых домов, зданий и сооружений;
- сеть автомобильных дорог;
- пути движения транспортных средств;
- пути движения детей (воспитанников) в/из образовательного учреждения;
- уличные (наземные – регулируемые / нерегулируемые) и внеуличные (надземные и подземные) пешеходные переходы;
- названия улиц и нумерация домов.

Схема необходима для общего представления о районе расположения ОУ. Для изучения безопасности движения детей на схеме обозначены наиболее частые пути движения учеников от дома (от отдаленных остановок маршрутных транспортных средств) к ОУ и обратно.

При исследовании маршрутов движения детей необходимо уделить особое внимание опасным зонам, где часто воспитанники пересекают проезжую часть не по пешеходному переходу.

Схема организации дорожного движения в непосредственной близости от МБДОУ «Детский сад № 59», с размещением соответствующих технических средств, маршруты движения воспитанников и расположение парковочных мест.



Условные обозначения:

- Жилая застройка
- проезжая часть
- тротуар
- - направление движения транспортного потока
- ◀  ▶ - направление движения воспитанников от остановки маршрутных транспортных средств
- ▶ - направление движения воспитанников от остановки частных транспортных средств
- - искусственное освещение

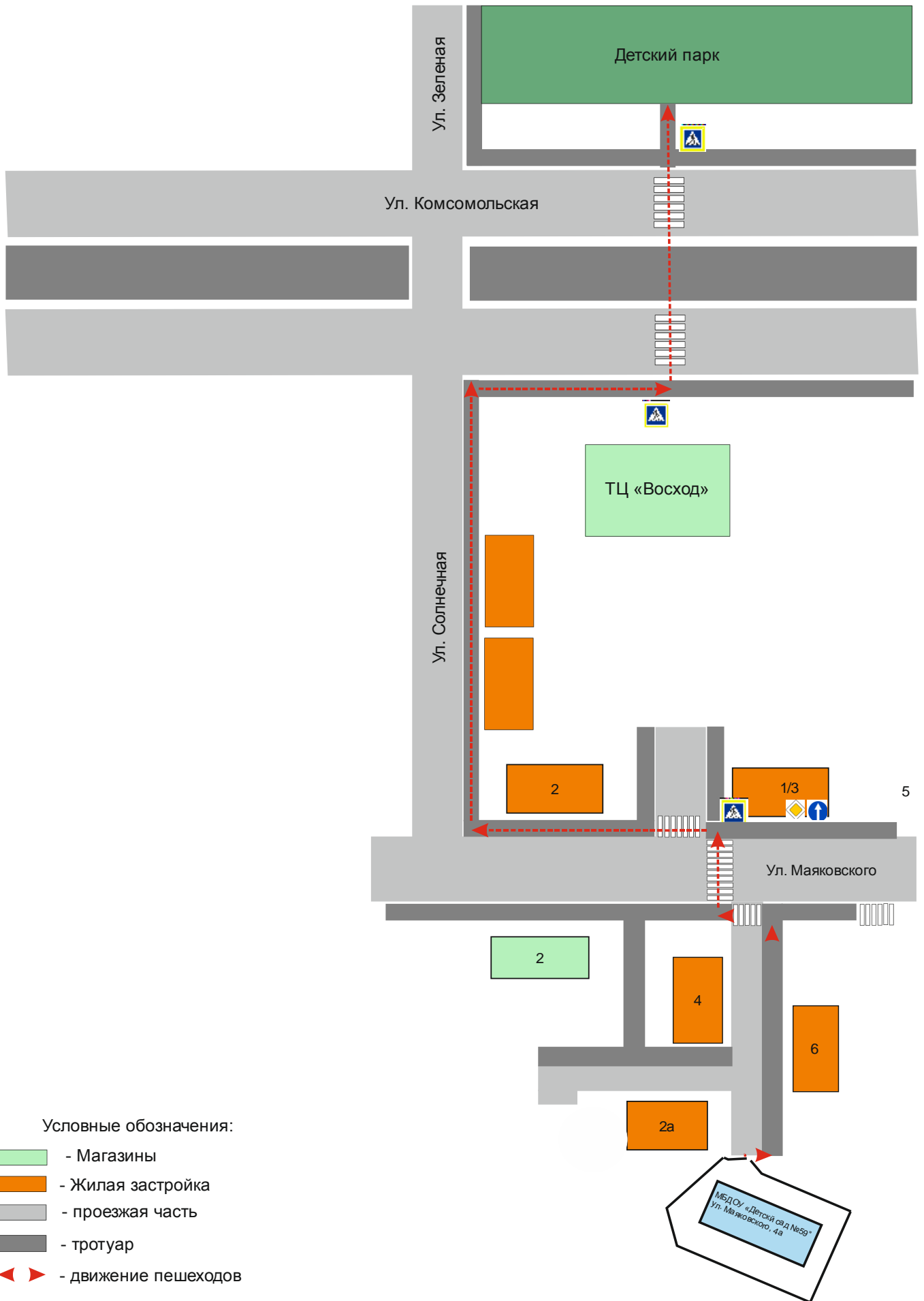
## **Рекомендации к составлению схемы организации дорожного движения в непосредственной близости от образовательного учреждения**

1. Схема организации дорожного движения ограничена автомобильными дорогами, находящимися в непосредственной близости от образовательного учреждения;
2. На схеме обозначено:
  - здание ОУ с указанием территории, принадлежащей непосредственно ОУ (при наличии указать ограждение территории);
  - автомобильные дороги и тротуары;
  - уличные (наземные — регулируемые / нерегулируемые) и внеуличные (надземные и подземные) пешеходные переходы на подходах к ОУ;
  - дислокация существующих дорожных знаков и дорожной разметки;
  - другие технические средства организации дорожного движения;
  - направление движения транспортных средств по проезжей части;
  - направление безопасного маршрута движения воспитанников;
3. На схеме указано расположение остановок маршрутных транспортных средств и безопасные маршруты движения детей (воспитанников) от остановочного пункта к ОУ и обратно;
4. При наличии стоянки (парковочных мест) около ОУ, указывается место расположение и безопасные маршруты движения воспитанников от парковочных мест к ОУ и обратно.

К схеме (в случае необходимости) должен быть приложен план мероприятий по приведению существующей организации дорожного движения к организации движения, соответствующей нормативным техническим документам, действующим в области дорожного движения, по окончании реализации которого готовится новая схема.



Маршрут движения организованных групп воспитанников  
от МБДОУ «Детский сад № 59» к детскому парку

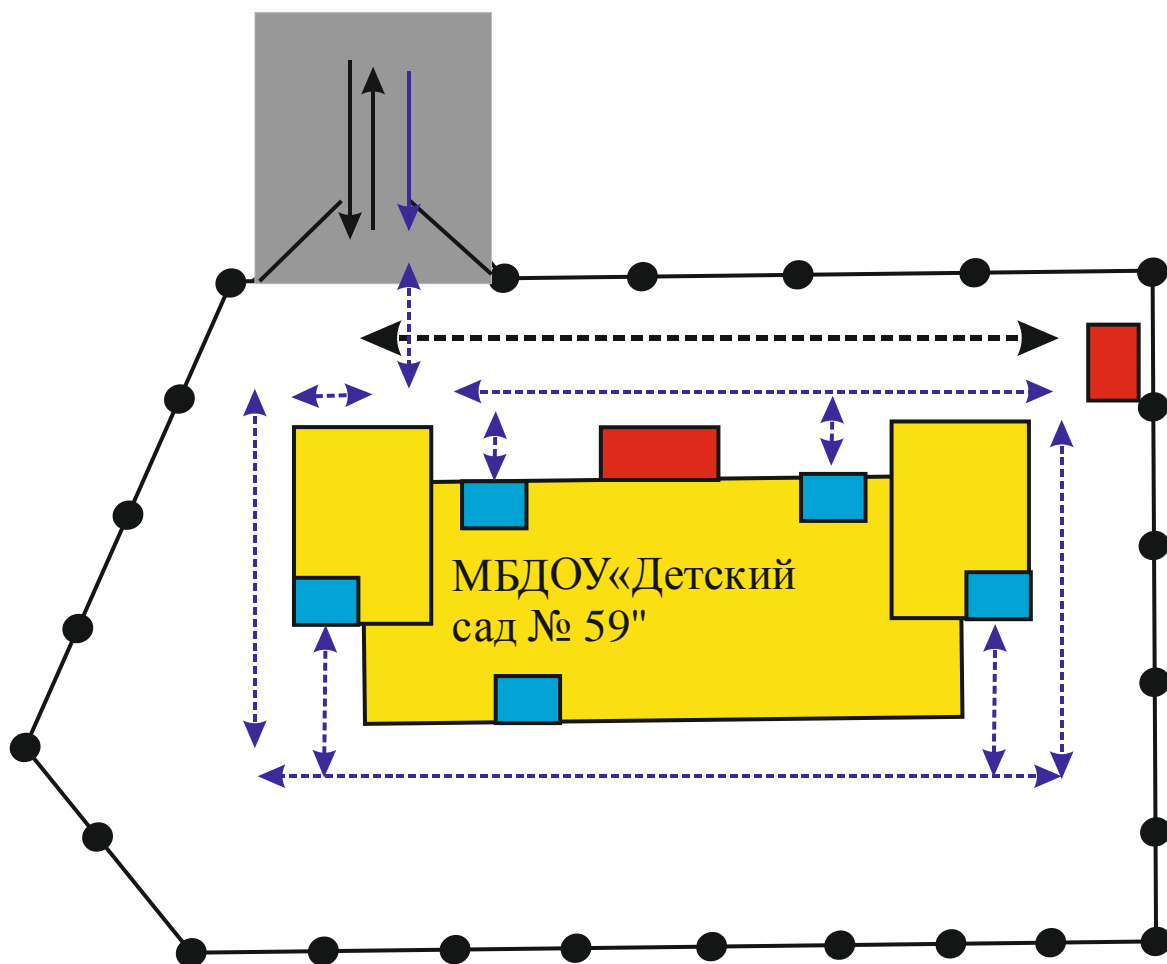


**Рекомендации к составлению схемы маршрутов движения организованных групп воспитанников от ОУ к стадиону, парку или к спортивно-оздоровительному комплексу.**





На схеме района расположения ОУ указываются безопасные маршруты движения воспитанников от ОУ к стадиону, парку или спортивно-оздоровительному комплексу и обратно.

Данные схемы должны использоваться преподавательским составом при организации движения групп воспитанников к местам проведения занятий вне территории ОУ.

Пути движения транспортных средств к местам погрузки/разгрузки  
и безопасные пути передвижения воспитанников МБДОУ «Детский сад № 59».



Условные обозначения:

-  - места разгрузки/погрузки
-  - въезд/выезд грузовых транспортных средств
-  - движение грузовых транспортных средств по территории образовательной организации
-  - направление движения воспитанников по территории образовательной организации

## **Рекомендации к составлению схемы пути движения транспортных средств к местам разгрузки/погрузки**

На схеме указывается примерная траектория движения транспортного средства на территории ОУ, в том числе место погрузки/разгрузки, а также безопасный маршрут движения детей во время погрузочно-разгрузочных работ.

В целях обеспечения безопасного движения детей по территории ОУ необходимо исключить пересечение пути движения детей и пути движения транспортных средств.

## II. Информация об обеспечении безопасности перевозок детей специальным транспортным средством (автобусом).

### Общие сведения

Марка не имеем

Модель -

Государственный регистрационный знак \_\_\_\_\_

Соответствие конструкции требованиям, предъявляемым к школьным автобусам

\_\_\_\_\_

\_\_\_\_\_

### 1. Сведения о водителе автобуса

Фамилия, имя, отчество	Принят на работу	Стаж в категории D	Дата предстоящего мед. осмотра	Период проведения стажировки	Повышение квалификации	Допущенные нарушения ПДД
-	-	-	-	-	-	-

### 2. Организационно-техническое обеспечение

1) Лицо, ответственное, за обеспечение безопасности дорожного движения: \_\_\_\_\_ назначено \_\_\_\_\_, прошло аттестацию \_\_\_\_\_.

2) Организация проведения предрейсового медицинского осмотра водителя: осуществляет - \_\_\_\_\_ (Ф.И.О. специалиста) на основании - \_\_\_\_\_ действительного до - \_\_\_\_\_.

3) Организация проведения предрейсового технического осмотра транспортного средства: осуществляет - \_\_\_\_\_ (Ф.И.О. специалиста) на основании - \_\_\_\_\_ действительного до - \_\_\_\_\_.

4) Дата очередного технического осмотра \_\_-\_\_\_\_\_  
\_\_\_\_\_  
\_\_\_\_\_

5) Место стоянки автобуса в нерабочее время \_\_-\_\_\_\_\_  
меры, исключающие несанкционированное использование \_\_\_\_\_  
\_\_\_\_\_  
\_\_\_\_\_

### **3. Сведения о владельце**

Юридический адрес владельца \_\_-\_\_\_\_\_  
\_\_\_\_\_

Фактический адрес владельца \_\_-\_\_\_\_\_  
\_\_\_\_\_

Телефон ответственного лица \_\_-\_\_\_\_\_  
\_\_\_\_\_

### **4. Сведения об организациях, осуществляющих перевозку детей специальным транспортным средством (автобусом)**

Рекомендуемый список контактов организаций, осуществляющих перевозку детей специальным транспортным средством (автобусом).

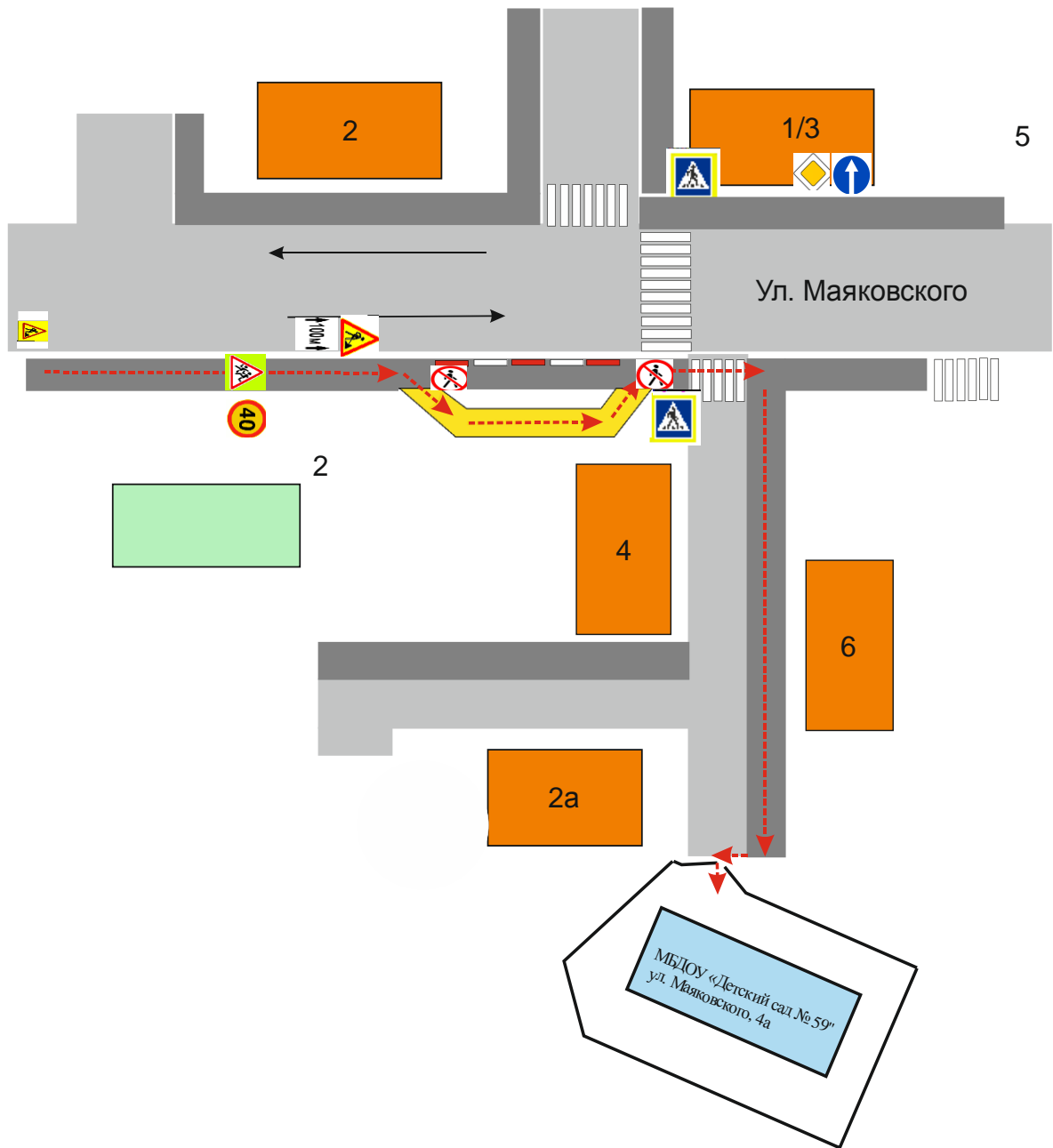
МОУ ДОД «Дворец детского (юношеского) творчества»: 8 (48762) 6-34-35

**5. Сведения о ведении журнала инструктажа:** имеется\_\_\_\_\_

## **Маршрут движения автобуса ОУ**

1. Автобус не имеем. За пределы ОУ не выезжаем.

**План-схема пути движения транспортных средств и детей  
при проведении дорожных ремонтно-строительных работ вблизи образовательной организации**



Условные обозначения:

- Магазины
- Жилая застройка
- проезжая часть
- тротуар
- движение пешеходов



**Рекомендации к составлению план-схемы пути движения транспортных средств и детей при проведении дорожных ремонтно-строительных работ вблизи образовательной организации**

На схеме указывается место производства дорожных ремонтно-строительных работ, его обустройство дорожными знаками и ограждениями, иными техническими средствами организации дорожного движения, а также безопасный маршрут движения детей к образовательной организации с учетом изменения маршрута движения по тротуару.

На схеме обозначены:

- участок производства дорожных ремонтно-строительных работ;
- автомобильные дороги;
- тротуары;
- альтернативные пути (обходы места производства дорожных ремонтно-строительных работ пешеходами и объезды транспортными средствами);
- здание образовательной организации;
- ограждение территории образовательной организации *(при наличии)*.

Прошнуровано,  
пронумеровано и скреплено печатью

*Селищевым* \_\_\_\_\_ листов

(число)

Заведующий

МБДОУ «Детский сад № 59»

*Н.В. Серёгина*  
Н.В. Серёгина

